


# ZEICHENERKLÄRUNG

Signatur gemäß der Verordnung über die Ausarbeitung der Bauleitpläne und die Darstellung des Planinhaltes (Planzeichenverordnung 1990 - PlanzV 90)

BESTAND

GEPLANT



Wohnbauflächen (§ 1 Abs. 1, Nr. 1 BauNVO)

Gemischte Bauflächen (§ 1 Abs. 1, Nr. 2 BauNVO)

Gewerbliche Bauflächen § 1 Abs. 1, Nr. 3 BauNVO)

Sonderbauflächen § 1 Abs. 1 Nr. 4 BauNVO)

Flächen für den Gemeinbedarf

Öffentliche Verwaltung

Schule

Kirchen und kirchlichen Zwecken dienende Gebäude und Einrichtungen

Sozialen Zwecken dienende Gebäude und Einrichtungen

Gesundheitlichen Zwecken dienende Gebäude und Einrichtungen

Kulturellen Zwecken dienende Gebäude und Einrichtungen

Sportlichen Zwecken dienende Gebäude und Einrichtungen

Schutzbauwerk

Feuerwehr

Klassifizierte Straße (Bundes-, Landes- und Kreisstraßen) mit Ortsdurchfahrtsgrenze

Haupterschließungs- und Gemeindeverbindungsstraßen

geplante Straßenrasse (nachrichtlich)

Flächen für Versorgungsanlagen, für die Abfallentsorgung und Abwasserbeseitigung, sowie für Ablagerungen

Elektrizität

Abwasser

- PW = Pumpwerk
- RÜ = Regenüberlauf
- RÜB = Regenüberlaufbecken
- RRB = Regenrückhaltebecken
- RKB = Regenklärbecken
- SKA = Sammelkläranlage

Ablagerung (ehem. Müllkippen und Müllplätze)

- WHB = Wasserhochbehälter
- BR = Brunnen

Wasser

Hauptversorgungsleitung oberirdisch  
- KV = Stromleitung

Hauptversorgungsleitung unterirdisch  
- WL-DN = Wasserleitung

- A = Abwasser
- TALOIL = Erdölleitung
- GAS = Gasleitung
- fbg = Fernleitungs Betriebsgesellschaft

Grünflächen

Sportplatz

Friedhof

Spielplatz

Umgrenzung von Schutzgebieten und Schutzobjekten im Sinne des Naturschutzrechtes (§ 9 Abs. 6 BauGB)

Landschaftsschutzgebiet

Naturdenkmal

(ND)

- KV = Stromleitung
- WL-DN = Wasserleitung
- A = Abwasser
- TALOIL = Erdölleitung
- GAS = Gasleitung
- fbg = Fernleitungs Betriebsgesellschaft

- Grünflächen
- Sportplatz
- Friedhof
- Spielfeld

Umgrünung von Schutzgebieten und Schutzobjekten im Sinne des Naturschutzrechtes (§ 9 Abs. 6 BauGB)

Landschaftsschutzgebiet

Naturdenkmal

Ortsrandeingerünung

Wasserflächen

Überschwemmungsgebiet HQ 100

Schutzgebiet für Grund- und Quellwassergewinnung mit Schutzzone

Flächen für die Landwirtschaft (§ 9 Abs. 1 Nr. 18a BauGB)

Aussiedlerhof

Wald

Flächen für Massnahmen zum Schutz, zur Pflege und zur Entwicklung von Natur und Landschaft

Ausgleichsfläche

Lärmschutz

Richtfunkstrecke

Gemeindegrenze

Gemarkungsgrenze

Höhenlinie mit Angabe der Höhe über NN

Fläche für den Denkmalschutz

Erhaltungsbereich Ortskern

Bodendenkmal

Einzeldenkmal

Sanierungsgebiet

**Landschaftspflegerische Maßnahmen**

Erhalt und Entwicklung wertvoller Landschaftselemente (flächig)

Feldgehölze (flächig)

Feldhecke entwickeln








Grünverbindung sichern und entwickeln

Erhaltenswerter Gehölzbestand zur Ortsrandeingerünung





















Ortsrand entwickeln

Alleepflanzung / Straßenbegleitgrün

Langfristige Siedlungsgrenze

	<b>A</b>	Aussiedlerhof
		Wald
		Flächen für Massnahmen zum Schutz, zur Pflege und zur Entwicklung von Natur und Landschaft
	<b>AF</b>	Ausgleichsfläche
		Lärmschutz
		Richtfunkstrecke
		Gemeindegrenze
		Gemarkungsgrenze
		Höhenlinie mit Angabe der Höhe der Höhe ü. NN
		Fläche für den Denkmalschutz
	<b>E</b>	Erhaltungsbereich Ortskern
	<b>B</b>	Bodendenkmal
	<b>D</b>	Einzeldenkmal
	<b>SAN</b>	Sanierungsgebiet

**Landschaftspflegerische Massnahmen**

		Erhalt und Entwicklung wertvoller Landschaftselemente (flächig)
		Feldgehölze (flächig)
		Feldhecke entwickeln
		Grünverbindung sichern und entwickeln
		Erhaltenswerter Gehölzbestand zur Ortsrandeingerünung
		Ortsrand entwickeln
		Alleepflanzung /Straßenbegleitgrün
		Langfristige Siedlungsgrenze
	*	Entwicklung Waldrand
	M 1	Gestaltung des Ortseingangs
	M 1	Solitärgehölze anpflanzen
	M 1	Erhalt, Entwicklung und Renaturierung von Fließgewässerabschnitten
	M 1	Wiederherstellung der Gewässerdurchgängigkeit
	M 1	Entfernung untypischer Gehölzbestände
	M 1	Einbindung störender Elemente in die Landschaft
	M 1	Frischluferversorgung sichern und entwickeln
	M 1	Erhalt und Entwicklung wertvoller Landschaftselemente
	M 1	Alleepflanzung
	M 1	Landschaftsgliederung
	M 1	Entwicklung Waldrand